


LEGENDA :

HRANICE, ZNAČENÍ

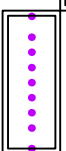
PLOCHY
STABILIZOVANÉ

PLOCHY
ZMĚN




HRANICE SPRÁVNÍHO ÚZEMÍ - HRANICE KÚ

HRANICE ÚZEMÍ ŘEŠENÝCH ZMĚNOU č. 2




2A 2B

OZNAČENÍ LOKALITY ŘEŠENÉ ZMĚNOU č. 2



ZASTAVĚNÉ ÚZEMÍ



ZASTAVITELNÉ PLOCHY

ZMĚNA č.2

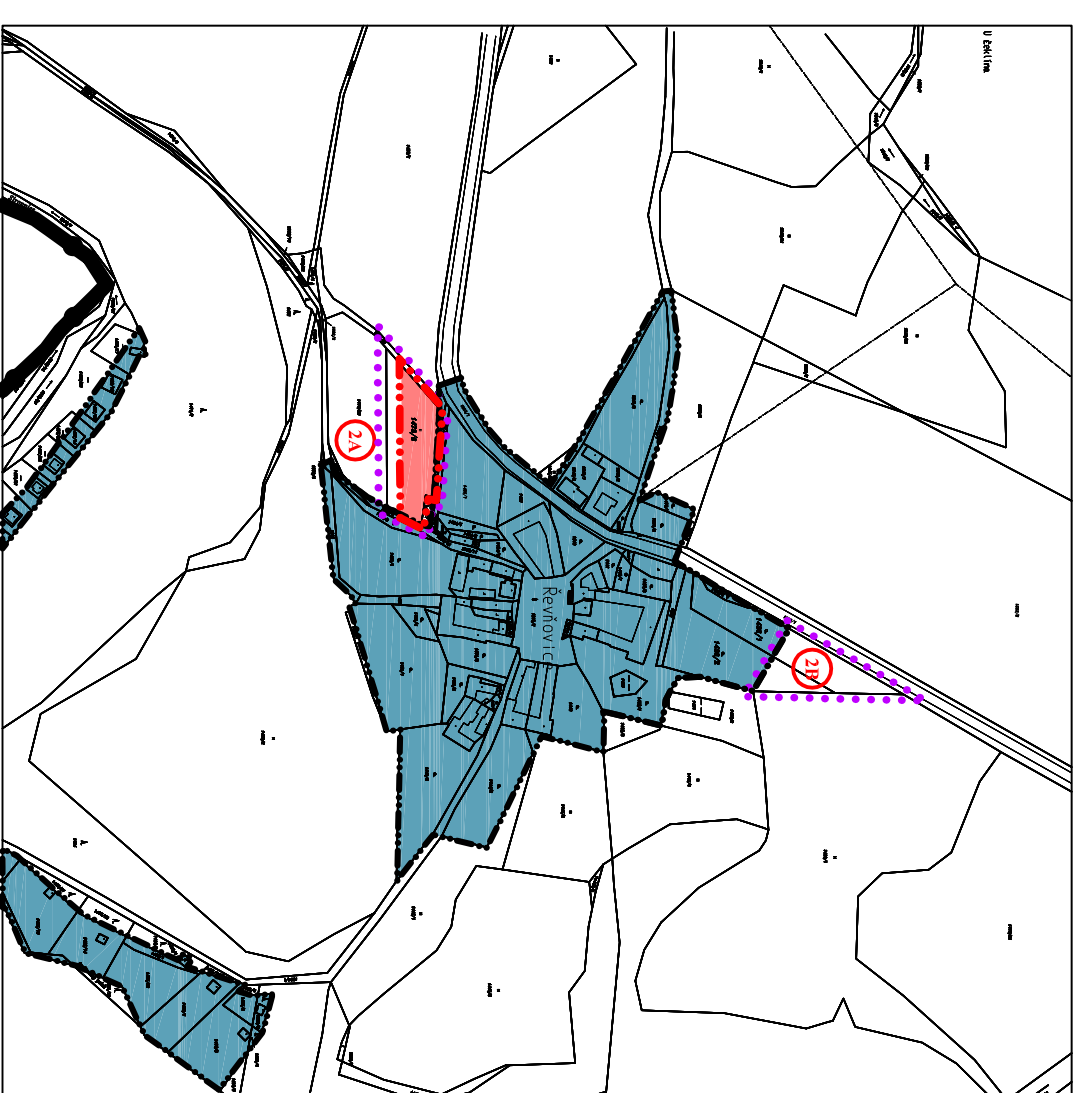

ÚZEMNÍHO PLÁNU

STRÁŽKOVICE

VÝKRES ZÁKLADNÍHO

ČLENĚNÍ ÚZEMÍ

1 : 5 000




záznam o účinnosti

Tato změna č. 2 územního plánu byla vydána Zastupitelstvem obce Strážkovice

Územní plán nabyl účinnosti dne:

Úřední osoba pořizovatele:.....

Ing. Luboš Laciina, vedoucí odboru územního plánování
Magistrátu města České Budějovice

Zakázka	ZMĚNA č.2				Razítko zpracovatele	
	ÚZEMNÍHO PLÁNU STRÁŽKOVICE					
Stupeň	N Á V R H					
Obsah	VÝKRES ZÁKLADNÍHO ČLENĚNÍ ÚZEMÍ					
Měřítko	1 : 5 000					
Datum vyhotovení	KVĚTEN 2014		Podpis			
	Hlavní projektant	Ing. arch. Václav Štěpán				
	Zodpovědný projektant	Ing. arch. Václav Štěpán				
	Kreslil		Číslo výkresu		Číslo paré	
	IČO / DIČ	10276661 / CZ 430908117	N1			
	Telefon	387718439, 387718450				
						
	Zázkova č.12 371 22 C, Budějovice					